あきた白神体験センター　津波警報発生時　避難経路図

（滝の間海岸：あきた白神体験センターの下）　→ 避難路

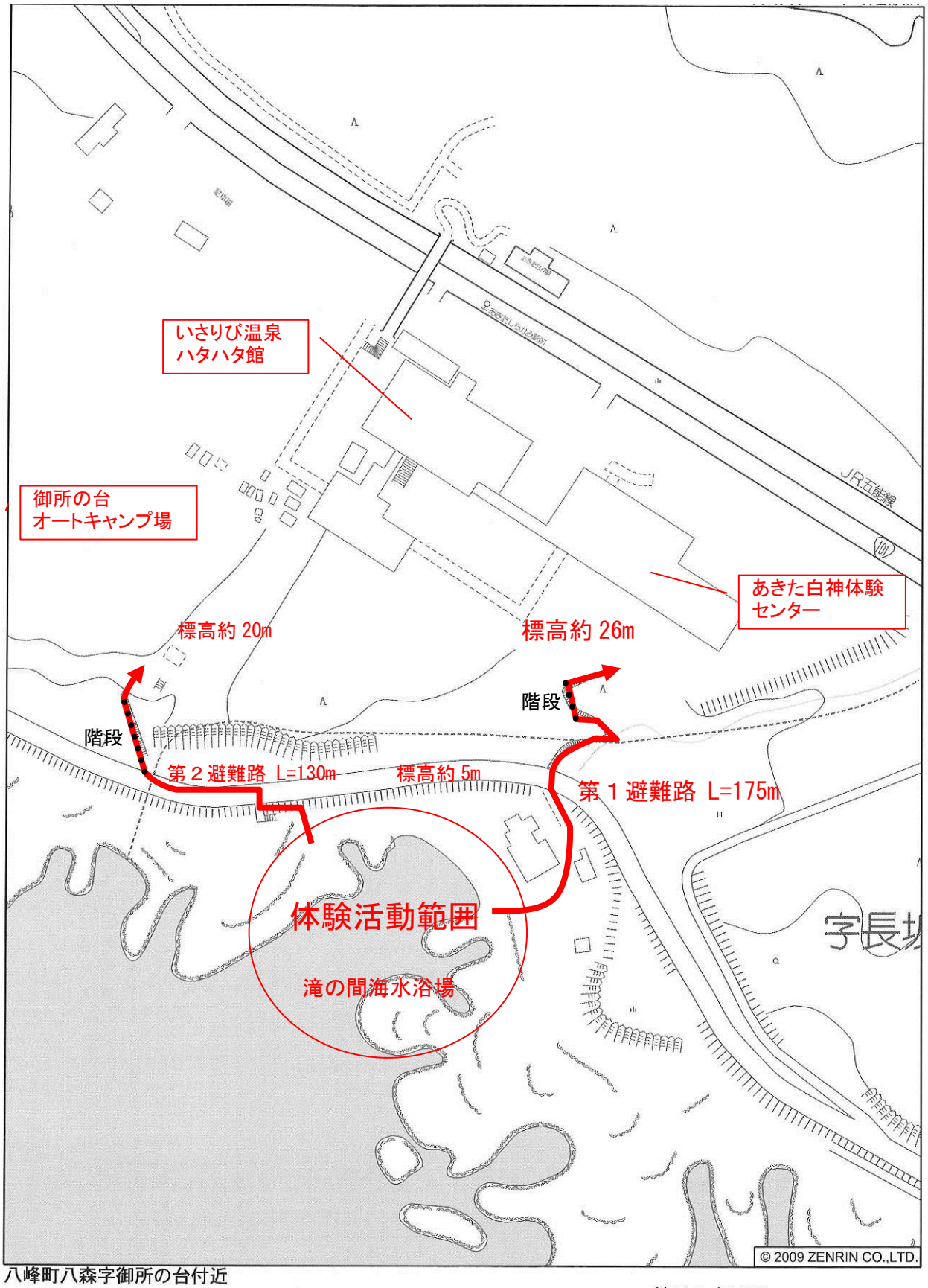

八峰町八森字御所の台付近

縮尺 1 / 2,000　60m

あきた白神体験センター　津波警報発生時　避難経路図
（岩館海浜プール付近：岩館海水浴場）　→ 避難路

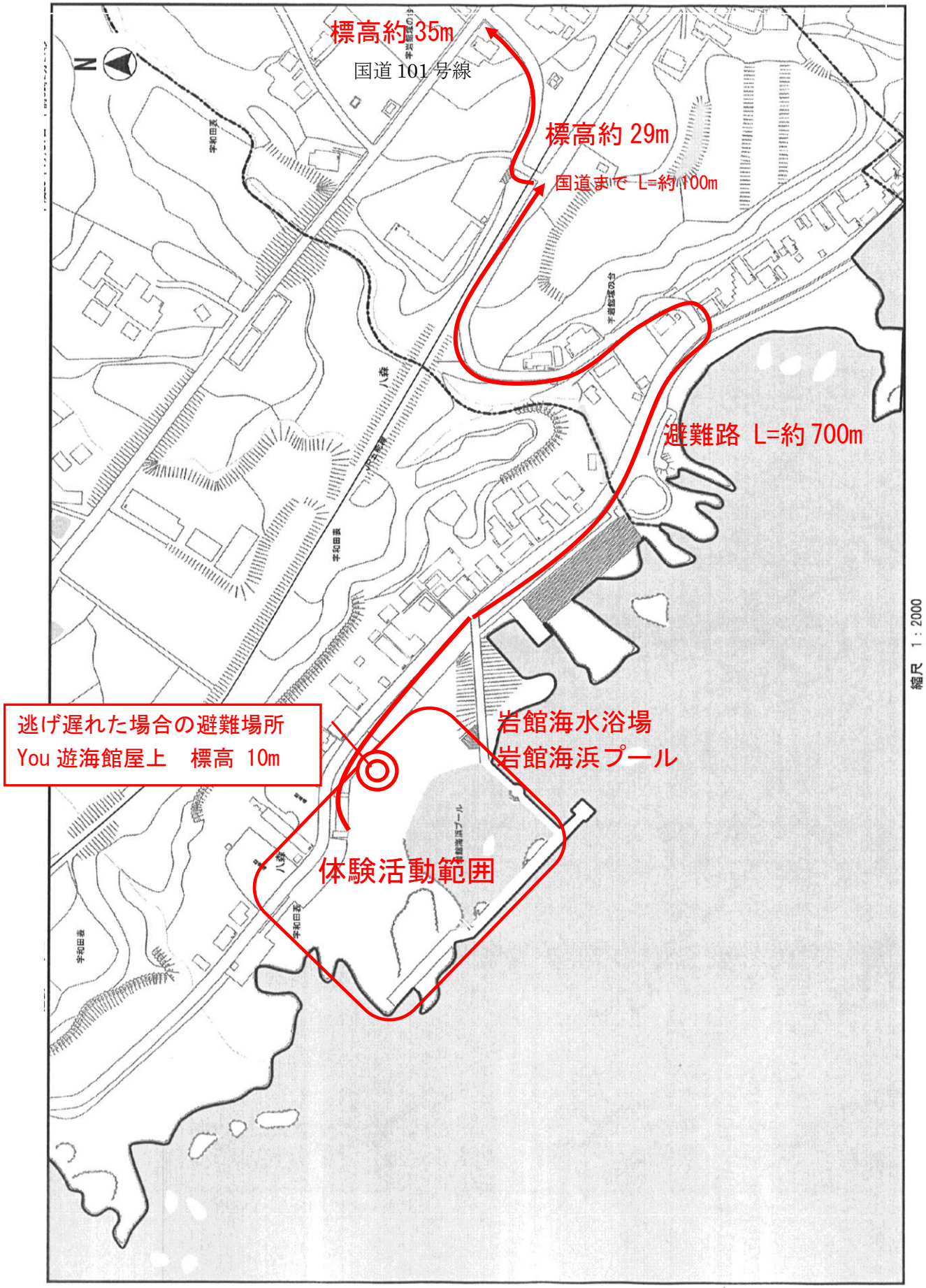

あきた白神体験センター　津波警報発生時　避難経路図

（中浜海岸：八峰町文化交流センター「ファガス」裏付近）

→ 避難路

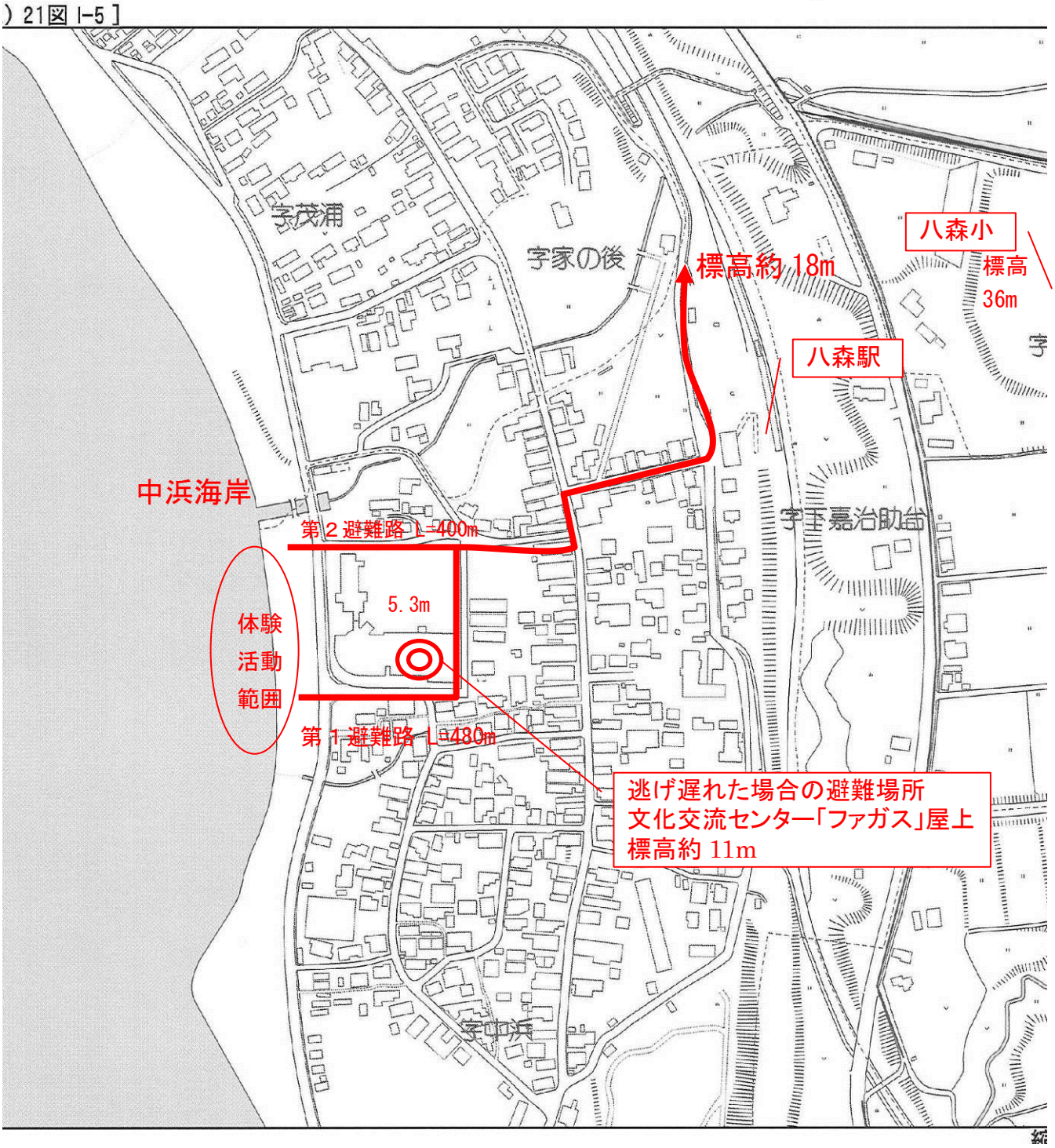

八峰町八森字中浜付近

７月中旬から８月下旬にかけてのシーカヤックの体験会場となる。